















WP	KM	PARCIAL	Altitud [m]	MAX. 25 KM/H	MIN. 12 KM/H.	Icono	Rutometro Descripción Control	Descripción Situación	TRAMO
A000	0	0	349	8:30	8:30		SALIDA NEUTRALIZADA	Rambla Las Señoritas, Barrio de la Viña, LORCA	0
A001	4,70	4,70	336	8:41	8:54		INICIO TRAMO A - SALIDA LANZADA	Rambla Rio Guadalentin, Puente Bajo de la Autovia A92, El Escalambrujo	1A
A032	14,60	9,90	406	9:05	9:43		INICIO TRAMO B - PERSONAL	Cruce Rambla Rio Guadalentin con Rambla de En medio	2B
B039	21,00	6,40	550	9:20	10:15		SEÑALIZACION Y CINTA	SALIDA RAMBLA BERMEJA	2B
B040	21,15	0,15	552	9:20	10:15		SEÑALIZACION Y CINTA	CRUCE CAMINO CASA GRANDE	2B
B051	24,80	3,65	486	9:29	10:34		INICIO TRAMO C - SEÑALIZACION Y CINTA	Los Coroneles, Paso inferior por tunel carretera	3C
C082	35,75	10,95	532	9:56	11:29		INICIO TRAMO D - 1 SOLIDO-LIQUIDO	Cruce Ctra. Municipal de la Fuensanta a Zarcilla de Ramos - Aguamarga	4D
D107	45,80	10,05	581	10:20	12:19		PERSONAL - SALIDA SENDA LUCHENA	Barranco Oscuro, Serrata del Prado	4D
D110	47,56	1,76	722	10:24	12:28		INICIO TRAMO E -2 LIQUIDO - CONTROL PASO	Pista forestal Barranco de los Machos, Barranco Oscuro	5E
E115	57,95	10,39	942	10:49	13:20			Collado de los Carasoles	5E
E116	59,10	1,15	893	10:51	13:23		INICIO TRAMO F -3 LIQUIDO	Pista forestal Cmno. De Maria a la Fuensanta, Senda Gil, Fuente Gil	6F
F123	63,50	4,40	685	11:02	13:50		AMBULANCIA	Pista forestal Cmno. De Maria a la Fuensanta, Cerro Gordo	6F
G138	69,35	5,85	602	11:15	14:15		INICIO TRAMO G	TALUD	7G
G146	70,40	1,05	525	11:20	14:25		PERSONAL	Cruce Ctra. RM C22 por paso subterraneo a diferente nivel, Balneario Fuensanta	7G

WP	KM	PARCIAL	Altitud [m]	MAX. 25 KM/H	MIN. 12 KM/H.	Icono	Descripción Control	Descripción Situación	
G156	72,50	2,10	509	11:24	14:32		CONTROL DE PASO - 4 LIQUIDO - AMBULANCIA	La Fuensanta, Centro	7G
G167	76,50	4,00	582	11:33	14:52		INICIO TRAMO H - PERSONAL	Camino Las Macetas, cortijo de Los Ibarra	8H
H178	80,20	3,70	569	11:41	15:11		INICIO TRAMO K - 5 LIQUIDO	Rambla las Alquerias, Casa Grande	9K
K188	85,00	4,80	836	11:54	15:35		CONTROL DE PASO - 6 SOLIDO - LIQUIDO	Los Navarros, Cortijo Casa Alta	9K
K192	86,62	1,62	752	11:57	15:41		INICIO TRAMO M - PERSONAL	Rambla del Ortillo, Casa de Ortillo	10M
M205	91,80	5,18	696	12:10	16:09		INICIO TRAMO N - PERSONAL	Rambla de las Canteras, Casa de la Huerta, Senda el Javali	11N
N212	96,50	4,70	561	12:21	16:32		CONTROL DE PASO - 7 LIQUIDO	Campico Blanco	11N
N223	99,90	3,40	655	12:29	16:49		INICIO TRAMO P	UNION PISTA LA SOLANA	12P
P224	101,67	1,77	635	12:33	16:58		CONTROL DE PASO - 8 SOLIDO - LIQUIDO - AMBULANCIA	Los Coloraos, Cortijo del Parador	12P
S229	105,60	3,93	592	12:43	17:16		SEÑALIZACION Y CINTA	Sierra de la Peñarrubia, Cabezo Juan Sardina	12P
P230	106,84	1,24	632	12:46	17:24		PERSONAL	Sierra de la Peñarrubia, Cabezo del Pino	12P
S237	110,45	3,61	480	12:54	17:42		INICIO TRAMO S - PERSONAL	Sierra de la Peñarrubia, Rambla del Pino	13S
S239	111,86	1,41	371	12:58	17:49		SEÑALIZACION Y CINTA	Rambla del Pino paso Autovia A-92 por paso Subteraneo Tuneles	13S
S999	112,50	0,64	352	12:59	17:50		META - 9 SOLIDO - LIQUIDO	Sierra de la Peñarrubia, Urb. La Viña	13S